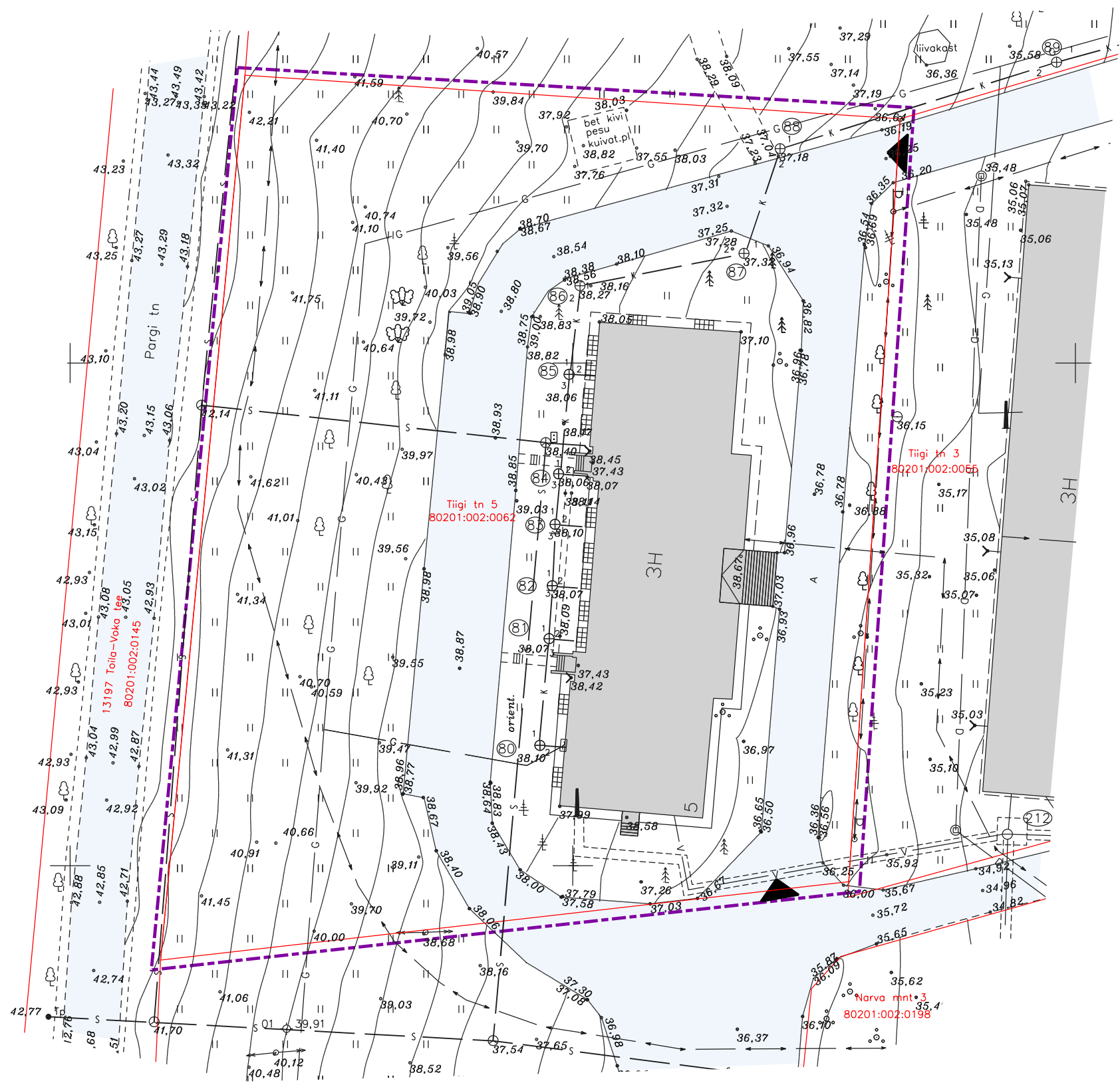









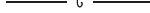
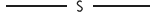




Toila vald Voka alevik

TIIGI TN 5 DETAILPLANEERING

OLEMASOLEV OLUKORD



LEPPEMÄRGID

-  planeeringuala piir
-  ol.ol. maaüksuste piirid
-  ol.ol. hooned
-  ol.ol. asfaltkattega teed ja alad
-  ol.ol. madalpinge maakaabel
-  ol.ol. veetrass
-  ol.ol. gaasitorustik
-  ol.ol. sidetrass
-  ol.ol. dreanaž
-  ol.ol. elektriõhuliini post
-  ol.ol. juurdepääs krundile
-  ol.ol. tänavavalgustus
-  ol.ol. kõrghaljastus

OLEMASOLEVA KRUNDI ANDMED:
 Tiigi tn 5
 80201:002:0062
 5463m²
 ühiskondlike ehitiste maa (Üh)

OLEMASOLEVA HOONE ANDMED:
 ühiselamu
 (ehitisregistri kood 102017002)
 ehitusalune pind: 719 m²

 Reg. nr 11874400 Linda 20-9 41536 JÕHVI MTR reg. nr EEP001829 Tegevuslitsents 696 MA Tel 5211425 E-mail: kristi@geolevel.ee	objekt		Toila vald Voka alevik	
	Tiigi tn 5 (80201:002:0062) detaiplaneering			
töö nr	K05/2014	joonis	OLEMASOLEV OLUKORD	
mõõtkaava	1:500	tellija	Liisbet Invest OÜ	
leht	2	staad.	DP	arhitekt K. Jõemets
kuupäev	20.10.2014			