



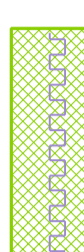















T I N G M Ä R G I D

-  planeeritud ala piir
-  planeeritud krundipiir
-  olemasolev krundipiir
-  teede piirjooned
-  planeeritud hoonestusala/ kohustuslik harja suund
-  säilitatav kõrghaljastus
-  planeeritud kohustuslik haljastus*
-  likvideeritav objekt, sh haljastus
-  planeeritud telekommunikatsiooniliin
-  planeeritud kanalisatsioonitoru
-  plan kõrgepinge maakaabellin
-  plan madalpinge maakaabellin/ liitumiskilbi asukoht
-  plan välisvalguse maakaabellin
-  planeeritud veetoru, tuletõrje hüdrant
-  planeeritud gaasitoru
-  planeeritud sajuveekanalisatsioonitoru
-  plan nõva (kraaviala) sajuvee kogumiseks
-  isikliku kasutusõiguse seadmise vajadus

* M ä r k u s: Riigimaantee T-13197 teemaa alale ei tohi ulatuda ühegi puu ega põõsa võra

M ä r k u s:
 Planeeringuala paikneb tervikuna riigimaantee mõjuvööndis, mille piirjoon sõidutee servast mõõdetuna ulatub 300 meetrini

artex terros		Metsapargi DETAILPLANEERING	
Planeerija:	Sirk Salmistu	Teo nimetus:	DETAILPLANEERING
Objekti osukoht:	Toila vald, Voka alevik	Teo nr:	67005
Joonise nimetus:		Kuupäev:	02.03.07
		Mõõt:	1:500
		Joonise nr:	4
Planeeritud tehnoõrgud			

